FLÄCHENNUTZUNGSPLAN / LANDSCHAFTSPLAN - BESTAND

ORT: STEIN - GEMARKUNG LINDEN M 1:5.000

FLÄCHENNUTZUNGSPLAN / LANDSCHAFTSPLAN - FORTSCHREIBUNG

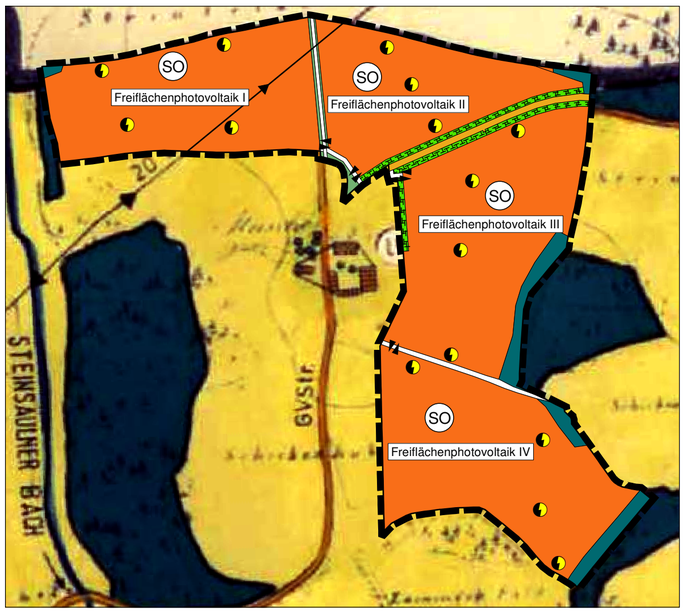

ÄNDERUNG: AUSWEISUNG SONDERGEBIET FREIFLÄCHENPHOTOVOLTAIKANLAGE

ZEICHENERKLÄRUNG

BESTAND	PLANUNG	
		GELTUNGSBEREICH DES DECKBLATTES
	SO	SONSTIGES SONDERGEBIET, FREIFLÄCHENPHOTOVOLTAIKANLAGE
		HAUPTVERKEHRSSTRASSE
		SONSTIGE STRASSEN UND WEGE
		TRAFOSTATION
		EIN- UND AUSFAHRTEN
		WANDERWEGE
		LANDWIRTSCHAFTLICHE NUTZFLÄCHE
		FORSTWIRTSCHAFTLICHE NUTZFLÄCHE
MD		DORFGEBIET
LV		LANDWIRTSCHAFTLICHE VOLLERWERBSSTELLE IM AUßENBEREICH
LN		LANDWIRTSCHAFTLICHE NEBENERWERBSSTELLE
FE		STREUBEBAUUNG
		GRÜNFLÄCHE
		AUSGLEICHSFLÄCHE
		WASSERFLÄCHE
		ORTSRANDEINGRÜNUNG, STRAUCH- UND GEHÖLZGRUPPEN
		GEMEINDEVERBINDUNGSSTRAßE UND HAUPTWIRTSCHAFTSWEG
		BACHVERLAUF
		FLÄCHEN ZUR GEWINNUNG VON KIES
		ELEKTRISCHE HOCHSPANNUNGSFREILEITUNG
		GEMEINDEGRENZE

FLÄCHENNUTZUNGSPLAN / LANDSCHAFTSPLAN - BESTAND

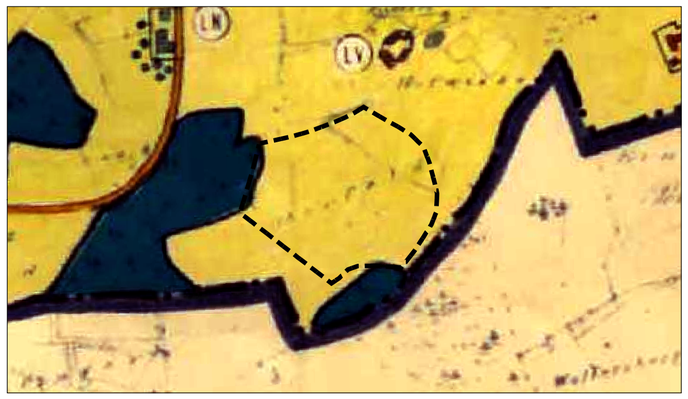

ORT: ZAUN - GEMARKUNG LOHBRUCK M 1:5.000

FLÄCHENNUTZUNGSPLAN / LANDSCHAFTSPLAN - FORTSCHREIBUNG

ÄNDERUNG: AUSWEISUNG SONDERGEBIET FREIFLÄCHENPHOTOVOLTAIKANLAGE

FLÄCHENNUTZUNGSPLAN / LANDSCHAFTSPLAN - BESTAND

ORT: WISLHUB - GEMARKUNG LINDEN M 1:5.000

FLÄCHENNUTZUNGSPLAN / LANDSCHAFTSPLAN - FORTSCHREIBUNG

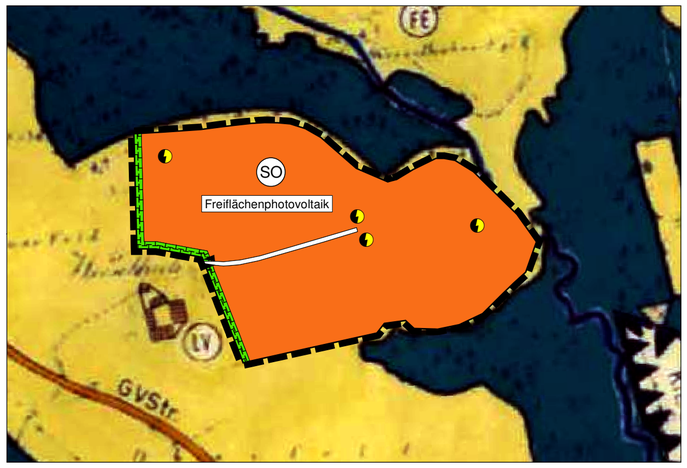

ÄNDERUNG: AUSWEISUNG SONDERGEBIET FREIFLÄCHENPHOTOVOLTAIKANLAGE

FLÄCHENNUTZUNGSPLAN / LANDSCHAFTSPLAN - BESTAND

ORT: GSCHAIDMAIER - GEMARKUNG HEBERTSFELDEN M 1:5.000

FLÄCHENNUTZUNGSPLAN / LANDSCHAFTSPLAN - FORTSCHREIBUNG

ÄNDERUNG: AUSWEISUNG SONDERGEBIET FREIFLÄCHENPHOTOVOLTAIKANLAGE

FLÄCHENNUTZUNGSPLAN
LANDSCHAFTSPLAN
HEBERTSFELDEN
DECKBLATT NR. 40
ENERGIEPARKS

GEMEINDE	HEBERTSFELDEN
LANDKREIS	ROTTAL-INN
REGIERUNGSBEZIRK	NIEDERBAYERN

Verfahrensvermerke:

Änderungsbeschluss:	vom __.__.____
Beteiligung der Bürger:	von __.__.____ bis __.__.____
Fachstellenanhörung:	von __.__.____ bis __.__.____
Öffentliche Auslegung:	von __.__.____ bis __.__.____
Feststellungsbeschluss:	vom __.__.____

Genehmigung:
Das Landratsamt Rottal-Inn hat die Fortschreibung des FNP/LP mit Bescheid vom __.__.____ Nr. ..... gemäß § 6 BauGB genehmigt.

Rottal-Inn, ...

Inkrafttreten:
Das Deckblatt wurde am __.__.____ gemäß § 6 Abs. 5 BauGB ortsüblich bekannt gemacht. Das Deckblatt ist damit rechtswirksam.

Hebertsfelden, ...
1. Bürgermeisterin

Planung	KomPlan Ingenieurbüro für kommunale Planungen Leukstraße 3 84028 Landshut Fon 0871/974087-0 Fax 0871/974087-29 E-Mail info@komplan-landshut.de Dipl. Ing. (FH) D. Maroski _____ Landschaftsarchitektin/ Stadtplanerin F. Bauer _____
Planungsträger	Gemeinde Hebertsfelden Bahnhofstraße 1 84332 Hebertsfelden
Maßstab	Lageplan M 1:5.000
Stand	11.10.2022 - Vorentwurf

Bearbeitung	Sep 2022	SW
Geändert Anlass:		
22-1448_FNP_D		